

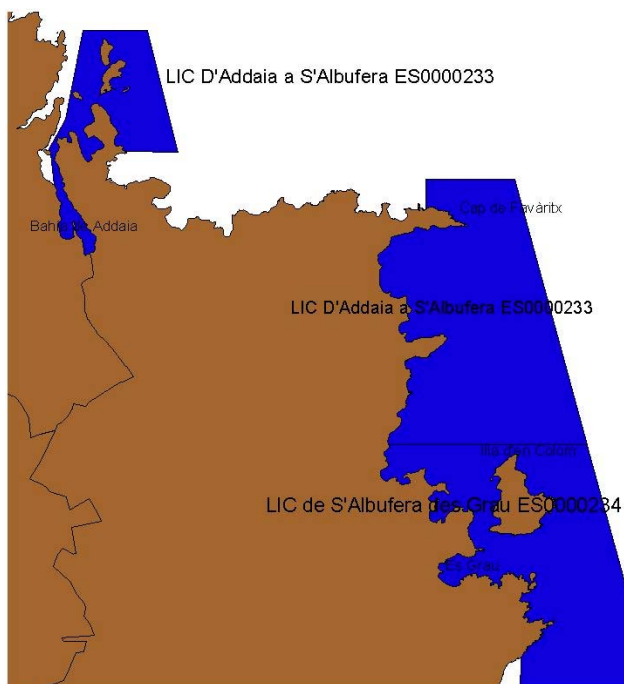
Títol III. De la vigilància

Article 9. Vigilància

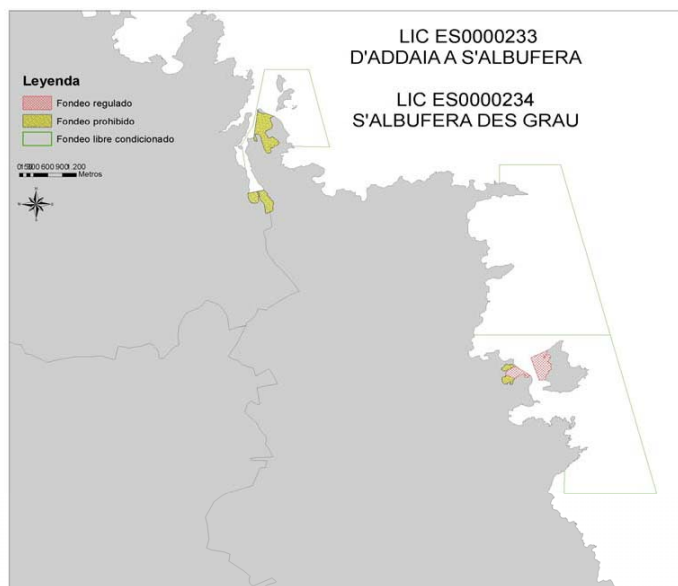
La inspecció, vigilància i control de les matèries objecte d'aquest pla correspondrà a les administracions i òrgans que els tinguin atribuïts. Per a l'efectiva consecució dels objectius d'aquest pla, la conselleria competent en matèria de Medi Ambient promourà els mecanismes de coordinació necessaris amb altres òrgans de l'administració autonòmica, especialment els competents en matèria de pesca, així com amb les altres administracions públiques.

Annex mapa 1

LIC de Addaia a S'Albufera ES0000233
LIC de S'Albufera des Grau ES0000234



Annex mapa 5



— 0 —

Num. 6927

Decret 29/2007, de 30 de març, pel qual s'aprova el Pla de Gestió del Lloc d'Importància Comunitària (LIC) Àrea Marina del Nord de Menorca (ES 5310035)

Amb l'Acord de Consell de Govern de 28 de juliol de 2000 es proposa la zona anomenada Àrea Marina del Nord de Menorca (ES 5310035) com a lloc d'importància comunitària en el marc de la Directiva 92/43/CEE del Consell, de 21 de maig, relativa a la conservació dels hàbitats naturals i de la fauna i flora silvestres. Es va aprovar la proposta dels LIC definitivament per l'Acord de Consell de Govern de 3 de març de 2006, i es va adoptar la proposta balear dels LIC de la regió biogeogràfica mediterrània mitjançant Decisió de la Comissió de 19/VII/2006.

Aquest LIC es troba situat a la part nord de l'illa de Menorca, i inclou les aigües interiors compreses entre el Cap Gros, S'Illa des Porros i la punta des Morter, essent un dels espais més singulars de les Balears per la gran diversitat d'ambients que presenta. Entre les seves comunitats bentòniques destaquen les praderies de fanerògames marines de posidònia oceànica i Cymodocea nodosa (hàbitats prioritari per la Directiva 92/43/CEE) les quals en aquest enclavament, a més de ser abundants, gaudeixen d'un estat de conservació excel·lent.

La Conselleria de Medi Ambient del Govern de les Illes Balears, conscient del patrimoni natural que representen els prats de fanerògames marines, així com de la necessitat de preservar-los, elaborà i engegà amb la participació de la Direcció General de Pesca, la Fundació Bosch i Gimpera, i l'Institut Mediterrani d'Estudis Avançats, el projecte 'Protecció de praderies de posidònia als LIC de Balears'.

Aquest projecte rep el finançament europeu per decisió de la Comissió de 5 de juliol de 2001, dins l'àmbit LIFE Natura (normativa que regula l'instrument financer per al medi ambient).

La Llei 5/2005, de 26 de maig, per a la conservació dels espais de rellevància ambiental (LECO), preveu al seu article 38.1 que el Govern de les Illes Balears ha de fixar les mesures de conservació necessàries que impliquin, si n'és el cas, plans de gestió adequats, específics o integrats en altres instruments de planificació, i les apropiades mesures reglamentàries, executives o contractuals, que responguin a les exigències ecològiques dels tipus d'hàbitats i de les espècies d'interès comunitari presents a les zones que formin part de la xarxa ecològica europea 'Natura 2000'.

A més el punt 3 d'aquest article exposa que les mesures reglamentàries de conservació i, si n'és el cas, el pla de gestió, per a aquestes zones s'aproven per Decret del Govern de les Illes Balears.

Per tot l'exposat, a proposta del conseller de Medi Ambient, i havent-ho considerat en el Consell de Govern en la sessió de dia 30 de març de 2007,

DECRET

Article 1

S'aprova el Pla de Gestió del Lloc d'Importància Comunitària (LIC) Àrea Marina del Nord de Menorca (ES 5310035) que queda dipositat a la Conselleria de Medi Ambient del Govern de les Illes Balears.

Article 2

S'ordena la publicació de la part normativa del Pla de Gestió esmentat i dels annexos mapes 1 i 7 al Butlletí Oficial de les Illes Balears.

Disposició final primera

La consellera de Medi Ambient podrà adoptar les mesures necessàries pel compliment del que es disposa en aquest Pla de Gestió.

Disposició final segona

El Pla de Gestió del Lloc d'Importància Comunitària (LIC) Àrea Marina del Nord de Menorca, que s'aprova per aquest Decret, començarà a vigir l'endemà d'haver-se publicat en el Butlletí Oficial de les Illes Balears.

Palma, 30 de març de 2007

EL PRESIDENT
Jaume Matas Palou

El conseller de Medi Ambient
Jaume Font i Barceló

MARC NORMATIU

Títol I. Objecte i àmbit d'aplicació

Article 1. Objecte

Aquest Pla té com a objecte la regulació de determinades activitats a l'àmbit de la zona marina del LIC del NORD DE MENORCA, delimitada a l'annex mapa 1 i definida pels límits geogràfics següents (posicions en coordenades UTM. Sistema de referència etrs89, 31N)

Límit occidental. Línia definida pels següents punts geogràfics:

579691,3	4435126,5
579681,1	4436200,1

Límit sud: Línia de costa entre

(579691,3	4435126,5) i
(597362,6	4436096,9)

Límit oriental: Línia definida pels següents punts geogràfics

596191,6	4431258,0
597362,6	4436096,9

Límit nord: línia de costa entre

597362,6	4436096,9
591685,0	4438819,1
579681,1	4436200,1

Títol II. De les activitats regulades

Article 2. Extracció d'àrids

1. Es prohibeix l'extracció d'àrids per a la construcció en el marc del que s'estableix a l'article 124.2 del Reial Decret 1471/1989, d'1 de desembre, pel qual s'aprova el Reglament General per a Desenvolupament i Execució de la Llei 22/1988, de 28 de juliol, de Costes.

2. Així mateix es prohibeix l'extracció d'arena i altres sediments amb la finalitat de regenerar platges, exceptuant els que s'extreguin de la part submergida proximal (nearshore) de la pròpia cala o platja objecte de regeneració. Només excepcionalment en projectes instats per les administracions públiques, per al compliment dels seus fins, es podran efectuar extraccions en aquelles zones d'aquest LIC en les quals no es produeixin efectes apreciables a les praderes de Posidonia oceanica, Cymodocea nodosa, i sobre fons de maèrl, tot això en el marc del que es disposa a l'article 39 de la Llei 5/2005 per a la Conservació dels Espais de Rellevància Ambiental i articles concordants de la Directiva 92/43/CEE i sense perjudici de les regles de prevalença establertes a la normativa de Costes.

Article 3. Trànsit marí

1. A les zones de bany degudament balisades i indicades com a tal, estarà prohibida la navegació esportiva i de recreació, i la utilització de qualsevol tipus d'embarcació o mitjà flotant mogut a vela o motor conforme al que es disposa a l'article 69 del Reial Decret 1471/1989, d'1 de desembre, pel qual s'aprova el Reglament General per a Desenvolupament i Execució de la Llei 22/1988, de 28 de juliol, de Costes.

2. De la mateixa manera en els trams de costa que no estiguin balisats com a zona de bany s'entendrà que aquesta ocupa una franja de mar contigua a la costa d'una amplada de 200 metres a las platges i 50 metres a la resta de la costa. Dins aquestes zones no es podrà navegar a una velocitat superior a tres nusos, havent-se d'adoptar les precaucions necessàries per tal d'evitar riscos en la seguretat humana.

3. Sense perjudici del que es disposa a l'article 69 del Reglament General per al Desenvolupament i Execució de la Llei de Costes, aprovat pel Reial Decret 1471/1989, la Conselleria competent en matèria de medi ambient, podrà sol·licitar a l'òrgan competent, l'establiment de limitacions o restriccions addicionals. Aquestes mesures, que podran ser de caràcter temporal o permanent, s'implantaran sobre el trànsit marí a determinades zones, quan es justifiqui que s'apliquen per a la conservació dels hàbitats d'aquest LIC. Les mencionades mesures obligatòriament s'hauran de publicar en els butlletins oficials pertinents, i la zona limitada o restringida, s'haurà de balisar per a la seva ubicació i coneixement.

4. Així mateix el llançament o varada d'embarcacions s'haurà de fer a través de canals degudament senyalitzats.

5. Està prohibit qualsevol tipus de vessament des de les embarcacions.

Article 4. Pesca i recollida de mostres

1. Per coincidir el LIC delimitat amb l'àmbit que ocupa en la seva totalitat la Reserva Marina del Nord de Menorca, per a les distintes modalitats de pesca professional i recreativa, s'aplicarà el que regula per a aquesta Reserva la normativa dictada per la Direcció General de Pesca pel que fa a autoritzacions, talles mínimes, nombre de captures, aparells, dies permesos, vedes i competicions.

2. L'autorització per a la recollida de mostres biològiques amb finalitats científiques i educatives a l'àmbit de tota la zona LIC que es delimita, haurà de ser expedida per la Direcció General de Biodiversitat sense perjudici del que es disposa a la normativa de Pesca para a l'àmbit de la Reserva, essent necessari, en tot cas, l'informe pertinent per part de la Direcció General de Biodiversitat.

3. Es prohibeix amb caràcter general qualsevol tipus d'activitat d'aquí-

cultura, cultius marins o similars a l'interior d'aquest LIC.

Article 5. Protecció d'espècies

1. S'establirà anualment, mitjançant resolució de l'òrgan competent en matèria de pesca, un període de veda i les talles mínimes per a la captura de la cigala de mar o Scyllarides latus a l'àmbit de tot el LIC.

2. Degut al seu estatus delicat de conservació es prohibeix a tot l'àmbit del LIC la captura de les següents espècies:

Espècie	Nom popular	Categoria 1
PEIXOS		
Squatina spp.	Escats	CR
Scyliorhinus stellaris	Gatvaire	EN
Dasyatis pastinaca	Ferrassa	CA
Dasyatis centroura	Escorçana	VU
Torpedo torpedo	Tremolor ocelat	CR
Mustelus spp.	Mussoles	EN
Sphyrna spp.	Peixos martell	EN
Prionace glauca	Tintorera	VU
Hippocampus hippocampus	Cavallet de la mar	VU
Hippocampus ramulosus	Cavallet de la mar	VU
Nerophis ophidion	Agulleta	CA
Syngnathus abaster	Agulleta	CR
Syngnathus acus	Agulleta	
Syngnathus typhle	Peix pada	
Umbrina cirrosa	Reig	EN
Squalus acanthias	Quissona	
Argyrosomus regius	Corvina	CR

1: Categoria UICN d'amenaça segons la Llista Vermella dels peixos de les Balears (2.000)

Legenda: CR: En perill crític, EN: En perill, VU: Vulnerable, CA: Quasi amenaçada

INVERTEBRATS

Maja squinado	Cranca
Charonia rubicunda	Corn de cornar
Conus mediterraneus	Baldufa
Astraea rugosa	Pedra de Santa Llúcia
Octopus macropus	Pop trobiguera
Pinna nobilis y Pinna rudis	Nacra
Coralium rubrum	Corall Vermell

3. La Conselleria de Medi Ambient, en col·laboració amb la Direcció General de Pesca, promourà estudis per al posterior control i erradicació de les espècies al·lòctones invasores.

Article 6. Fondejos

Als efectes de conservació de la biodiversitat i, amb la finalitat de prevenir l'impacte dels fondejos en el llit marí, s'estableixen les següents zones grafiades a l'annex – mapa 7 que haurà de tenir en compte l'òrgan competent per a l'ordenació i/o gestió dels fondejos:

- Àrees de fondeig lliure condicionat: tot l'àmbit d'aquests LICs té la consideració d'àrea de fondeig lliure condicionat, és a dir, en aquesta àrea es pot fondejar lliurement, tenint en compte, però, que el patró ha de cuidar que el fondeig, entès com a la fixació d'un sistema d'ancoratge sobre el fons marí, es produeix sobre un fons arenós, evitant en la mesura del possible, la fixació de l'àncora sobre praderes de Posidonia oceanica o fons de maèrl.

- Àrees de fondeig regulat: en aquestes àrees el patró haurà d'amarrar l'embarcació a las boies habilitades i no podrà llançar l'àncora sobre el fons marí. Per al normal ús d'aquests camps de boies l'usuari s'haurà de sotmetre al règim establert pel corresponent òrgan gestor d'aquests.

- Àrees de fondeig prohibit: queda totalment prohibit el fondeig, entès com a la fixació d'un sistema d'ancoratge sobre el fons marí, a les àrees delimitades com a tal.

Article 7. Busseig

1. Per coincidir el LIC delimitat amb l'àmbit que ocupa en la seva totalitat la Reserva Marina del Nord de Menorca, per a les activitats de busseig, s'aplicarà la regulació que estableix la normativa dictada per la Direcció General de Pesca per a aquesta Reserva.

2. Els bussejadors no podran dur ni a la mà ni a les seves embarcacions instruments que es puguin utilitzar per a la pesca o extracció d'espècies marines.

3. De la mateixa manera es prohibeix l'alimentació o 'feeding' de les espècies.

4. Per motius de conservació, la Direcció General de Biodiversitat podrà instar la presa de mesures de control sobre les immersions a les coves submarines que es localitzen en aquest LIC per tal d'evitar els efectes d'una excessiva presència antròpica.

Article 8. Emissaris submarins

La instal·lació d'emissaris submarins a las zones declarades sensibles d'aquest LIC i l'autorització dels seus vessaments s'haurà d'ajustar al que està previst a la normativa balear sobre zones sensibles.

Títol III. De la vigilància

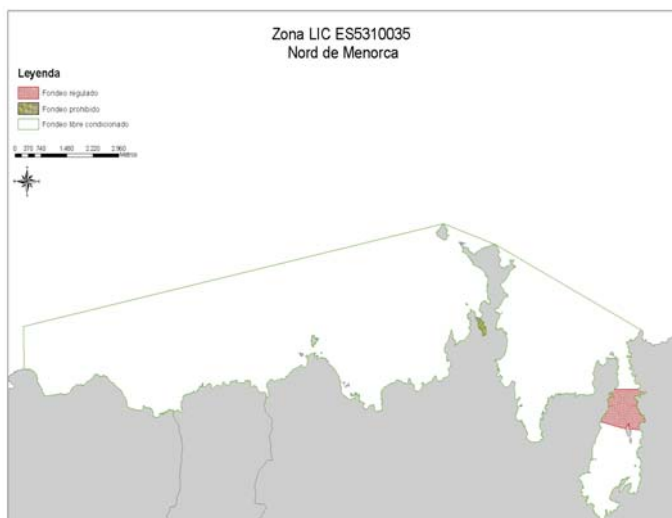
Article 9. Vigilància

La inspecció, vigilància i control de les matèries objecte d'aquest pla correspondrà a les administracions i òrgans que els tinguin atribuïts. Per a l'efectiva consecució dels objectius d'aquest pla, la conselleria competent en matèria de Medi Ambient promourà els mecanismes de coordinació necessaris amb altres òrgans de l'administració autonòmica, especialment els competents en matèria de pesca, així com amb les altres administracions públiques.

Annex mapa 1



Annex mapa 7



— O —

Num. 6928

Decret 30/2007, de 30 de març, pel qual s'aprova el Pla de Gestió del Lloc d'Importància Comunitària (LIC) Muntanyes d'Artà (ES 0000227)

Amb l'Acord de Consell de Govern de 28 de juliol de 2000 es proposa l'àrea anomenada Muntanyes d'Artà (ES 0000227) com a lloc d'importància comunitària en el marc de la Directiva 92/43/CEE del Consell, de 21 de maig, relativa a la conservació dels hàbitats naturals i de la fauna i flora silvestres. Es va aprovar la proposta dels LIC definitivament per l'Acord de Consell de Govern de 3 de març de 2006, i es va aprovar la proposta balear dels LIC de la regió biogeogràfica mediterrània mitjançant Decisió de la Comissió de 19/VII/2006.

Aquest LIC es troba situat a la part nord-est de l'illa de Mallorca, abraçant la major part de la Península d'Artà. El seu àmbit marí inclou les aigües interiors compreses entre el Cap Farrutx i Cala Gat, on es dibuixa una costa abrupta dominada pels penya-segats els quals queden retallats per desembocadures de torrents que han format tota una sèrie de cales. Entre les seves comunitats bentòniques destaquen les praderies posidònia oceànica (hàbitat prioritari per la

Directiva 92/43/CEE) les quals en aquest enclavament estan ben consolidades.

La Conselleria de Medi Ambient del Govern de les Illes Balears, conscient del patrimoni natural que representen els prats de fanerògames marines, així com de la necessitat de preservar-los, elaborà i engegà amb la participació de la Direcció General de Pesca, la Fundació Bosch i Gimpera, i l'Institut Mediterrani d'Estudis Avançats, el projecte 'Protecció de praderies de posidònia als LIC de Balears'.

Aquest projecte rep el finançament europeu per decisió de la Comissió de 5 de juliol de 2001, dins l'àmbit LIFE Natura (normativa que regula l'instrument financer per al medi ambient).

La Llei 5/2005, de 26 de maig, per a la conservació dels espais de rellevància ambiental (LECO), preveu al seu article 38.1 que el Govern de les Illes Balears fixarà les mesures de conservació necessàries que implicaran, si n'és el cas, plans de gestió adequats, específics o integrats en altres instruments de planificació, i les apropiades mesures reglamentàries, executives o contractuals, que responguin a les exigències ecològiques dels tipus d'hàbitats i de les espècies d'interès comunitari presents a les zones que formin part de la xarxa ecològica europea 'Natura 2.000'.

A més en aquest mateix article, en el seu punt 3, exposa que les mesures reglamentàries de conservació i, si n'és el cas, el pla de gestió, per a aquestes zones s'aproven per Decret del Govern de les Illes Balears.

Per tot l'exposat, a proposta del conseller de Medi Ambient, i havent-ho considerat en el Consell de Govern en la sessió de dia 30 de març de 2007.

DECRET

Article 1

S'aprova el Pla de Gestió del Lloc d'Importància Comunitària (LIC) Muntanyes d'Artà (ES 0000227) que figura com annex d'aquesta disposició

Article 2

S'ordena la publicació de la part normativa del Pla de Gestió esmentat i de l'annex mapa 1 al Butlletí Oficial de les Illes Balears.

Disposició final primera

La consellera de Medi Ambient podrà adoptar les mesures necessàries pel compliment del que es disposa en aquest Pla de Gestió.

Disposició final segona

El Pla de Gestió del Lloc d'Importància Comunitària (LIC) Muntanyes d'Artà, que s'aprova per aquest Decret, començarà a vigir l'endemà d'haver-se publicat en el Butlletí Oficial de les Illes Balears.

Palma, 30 de març de 2007

El president

Jaume Matas Palou

El conseller de Medi Ambient

Jaume Font i Barceló

MARC NORMATIU

Títol I. Objecte i àmbit d'aplicació

Article 1. Objecte

Aquest Pla té com a objecte la regulació de determinades activitats a l'àmbit de la zona marina LIC MUNTANYES D'ARTÀ, delimitada a l'annex mapa 1 i definida pels límits geogràfics següents (posicions en coordenades UTM. Sistema de referència etrs89, 31N)

Límit occidental :

Limitació marina des dels punts:

531685*31	4406433*6
529370*90	4405031,5

Línia de Costa entre

(529510*21	4405063*3,
540060*24	4395740*1)
541587*98	4393668*3

Limitació Sud:

541587*98	4393668*3
-----------	-----------

Límit oriental:

531685*31	4406433*6
-----------	-----------