

cigala de mar o *Scyllarides latus* a l'àmbit de tot el LIC.

2. La nacra o *Pinna nobilis*, la captura o recol·lecció de la qual està prohibida per la seva condició d'espècie catalogada, serà objecte de mesures d'especial vigilància i inspecció.

3. La Conselleria de Medi Ambient, en col·laboració amb la Direcció General de Pesca, promourà estudis per al posterior control i erradicació de les espècies al·loctones invasores.

Article 6. Fondejos

Als efectes de la conservació de la biodiversitat i, amb la finalitat de prevenir l'impacte dels fondejos en el llit marí, s'estableixen les següents zones grafiades a l'annex – mapa 4 que haurà de tenir en compte l'òrgan competent per a l'ordenació i/o gestió dels fondejos:

- Àrees de fondeig lliure condicionat: en aquestes àrees es pot fondejar lliurement tenint en compte, però, que el patró ha de cuidar que el fondeig, entès com a la fixació d'un sistema de ancoratge sobre el fons marí, es produeix sobre fons arenós, evitant en la mesura del possible, la fixació de l'ancora sobre praderes de *Posidonia oceanica* o fons de maèrl.

- Àrees de fondeig regulat: en aquestes àrees el patró haurà d'amarrar l'embarcació a las boies habilitades i no podrà llançar l'ancora sobre el fons marí. Per al normal ús d'aquests camps de boies l'usuari s'haurà de sotmetre al règim establert pel corresponent òrgan gestor d'aquests.

Article 7. Busseig

1. La pràctica del busseig amb escafandre autònom a l'àmbit d'aquest LIC es considera permesa, excepte en aquelles zones que es restringeixi aquesta activitat per motius de conservació.

2. En qualsevol cas els bussejadors no podran dur ni a la mà ni a les seves embarcacions instruments que es puguin utilitzar per a la pesca o extracció d'espècies marines.

3. De la mateixa manera es prohibeix l'alimentació o 'feeding' de les espècies.

4. Per motius de conservació, la Direcció General de Biodiversitat podrà instar la presa de mesures de control sobre les immersions a les coves submarines que es localitzen en aquest LIC per tal d'evitar els efectes d'una excessiva presència antròpica.

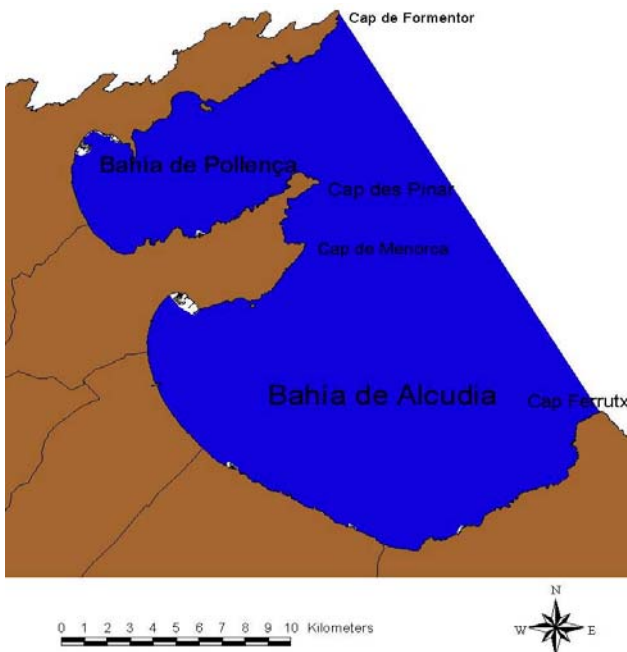
Article 8. Emissaris submarins

La instal·lació d'emissaris submarins a las zones declarades sensibles d'aquest LIC i l'autorització dels seus vessaments s'haurà d'ajustar al que està previst a la normativa balear sobre zones sensibles.

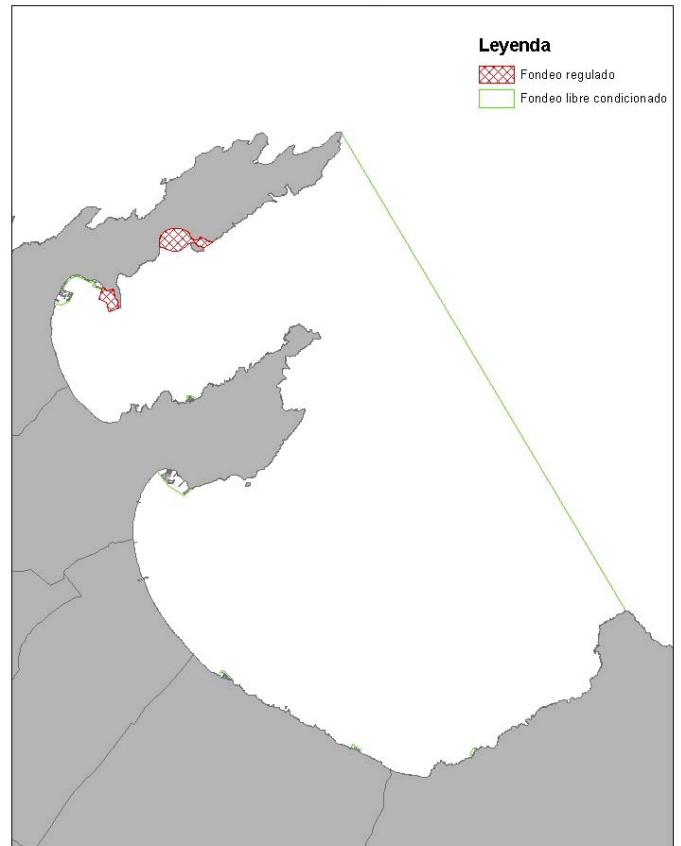
Títol III. De la vigilància

Article 9. Vigilància

La inspecció, vigilància i control de les matèries objecte d'aquest pla correspondrà a les administracions i òrgans que els tinguin atribuïts. Per a l'efectiva consecució dels objectius d'aquest pla, la conselleria competent en matèria de Medi Ambient promourà els mecanismes de coordinació necessaris amb altres òrgans de l'administració autonòmica, especialment els competents en matèria de pesca, així com amb les altres administracions públiques.



ZONA LIC ES5310005 Badies de Pollença i Alcúdia



Num. 6931

Decret 32/2007, de 30 de març, pel qual s'aprova el Pla de Gestió del Lloc d'Importància Comunitària (LIC) Cap de Barbaria (ES5310025)

Amb l'Acord de Consell de Govern de 28 de juliol de 2000 es proposa l'àrea anomenada Cap de Barbaria (ES 5310025) com a lloc d'importància comunitària en el marc de la Directiva 92/43/CEE del Consell, de 21 de maig, relativa a la conservació dels hàbitats naturals i de la fauna i flora silvestres. Es va aprovar la proposta dels LIC definitivament per l'Acord de Consell de Govern de 3 de març de 2006, i es va adoptar la proposta balear dels LIC de la regió biogeogràfica mediterrània mitjançant Decisió de la Comissió de 19/VII/2006.

Aquest LIC es troba situat a l'extrem sud-oest de l'illa de Formentera, abraçant les aigües que circumden tot el Cap de Barbaria, des de Punta Rasa fins a la Punta de s'Àguila. Es tracta d'una zona àrida i pedregosa amb penya-segats que assoleixen més de 100 m d'altitud. Entre les seves comunitats bentòniques destaquen les praderies posidònia oceànica (hàbitat prioritari per la Directiva 92/43/CEE) les quals en aquest enclavament són dominants.

La Conselleria de Medi Ambient del Govern de les Illes Balears, conscient del patrimoni natural que representen els prats de fanerògames marines, així com de la necessitat de preservar-los, elaborà i engegà amb la participació de la Direcció General de Pesca, la Fundació Bosch i Gimpera, i l'Institut Mediterrani d'Estudis Avançats, el projecte 'Protecció de praderies de posidònia als LIC de Balears'.

Aquest projecte rep el finançament europeu per decisió de la Comissió de 5 de juliol de 2001, dins l'àmbit LIFE Natura (normativa que regula l'instrument financer per al medi ambient).

La Llei 5/2005, de 26 de maig, per a la conservació dels espais de rellevància ambiental (LECO), preveu al seu article 38.1 que el Govern de les Illes Balears ha de fixar les mesures de conservació necessàries que impliquin, si n'és el cas, plans de gestió adequats, específics o integrats en altres instruments de planificació, i les apropiades mesures reglamentàries, executives o contractuals,

que responguin a les exigències ecològiques dels tipus d'hàbitats i de les espècies d'interès comunitari presents a les zones que formin part de la xarxa ecològica europea 'Natura 2.000'.

A més en aquest mateix article, en el seu punt 3, exposa que les mesures reglamentàries de conservació i, si n'és el cas, el pla de gestió, per a aquestes zones s'aproven per Decret del Govern de les Illes Balears.

Per tot l'exposat, a proposta del conseller de Medi Ambient, i havent-ho considerat en el Consell de Govern en la sessió de dia 30 de març de 2007.

DECRET

Article 1

S'aprova el Pla de Gestió del Lloc d'Importància Comunitària (LIC) Cap de Barbaria (ES5310025) que queda dipositat a la Conselleria de Medi Ambient del Govern de les Illes Balears.

Article 2

S'ordena la publicació de la part normativa del Pla de Gestió esmentat i el mapa – annex 1 al Butlletí Oficial de les Illes Balears.

Disposició final primera

La consellera de Medi Ambient podrà adoptar les mesures necessàries pel compliment del que es disposa en aquest Pla de Gestió.

Disposició final segona

El Pla de Gestió del Lloc d'Importància Comunitària (LIC) Cap de Barbaria, que s'aprova per aquest Decret, començarà a vigir l'endemà d'haver-se publicat en el Butlletí Oficial de les Illes Balears.

Palma, 30 de març de 2007

El president

Jaume Matas Palou

El conseller de Medi Ambient

Jaume Font i Barceló

MARC NORMATIU

Títol I. Objecte i àmbit d'aplicació

Article 1. Objecte

Aquest Pla té com a objecte la regulació de determinades activitats a l'àmbit de la zona marina LIC CAP DE BARBARIA, delimitada a l'annex mapa 1 i definida pels límits geogràfics següents (posicions en coordenades UTM. Sistema de referència etrs89, 31N)

Límit Nord: Línia compresa entre els punts:	356937'9 359223'4	4283767'8 4283744'6
i la línia de costa compresa entre:	359223'4 363384'9	4283744'6 4280806'1
Límit oriental. Línia de costa compresa entre els punts:	363384'9 363468'1 360897'3	4280806'1 4280691'6 4277806'5
Límit occidental: Línia compresa entre els punts:	356937'9 356963'3	4283767'8 4277806'5
Límit Sud: Línia compresa entre els punts:	356963'3 360897'3	4277806'5 4277806'5

Títol II. De les activitats regulades

Article 2. Extracció d'àrids

1. Es prohibeix l'extracció d'àrids per a la construcció en el marc del que s'estableix a l'article 124.2 del Reial Decret 1471/1989, d'1 de desembre, pel qual s'aprova el Reglament General per a Desenvolupament i Execució de la Llei 22/1988, de 28 de juliol, de Costes.

2. Així mateix es prohibeix l'extracció d'arena i altres sediments amb la

finalitat de regenerar platges, exceptuant els que s'extinguin de la part submergida proximal (nearshore) de la pròpia cala o platja objecte de regeneració. Només excepcionalment en projectes instats per les administracions públiques, per al compliment dels seus fins, es podran efectuar extraccions en aquelles zones d'aquest LIC en les quals no es produeixin efectes apreciables a les praderes de Posidonia oceanica, Cymodocea nodosa, i sobre fons de maèrl, tot això en el marc del que es disposa a l'article 39 de la Llei 5/2005 per a la Conservació dels Espais de Rellevància Ambiental i articles concordants de la Directiva 92/43/CEE i sense perjudici de les regles de prevalença establertes a la normativa de Costes.

Article 3. Trànsit marí

1. A les zones de bany degudament balisades i indicades com a tal, estarà prohibida la navegació esportiva i de recreació, i la utilització de qualsevol tipus d'embarcació o mitjà flotant mogut a vela o motor conforme al que es disposa a l'article 69 del Reial Decret 1471/1989, d'1 de desembre, pel qual s'aprova el Reglament General per a Desenvolupament i Execució de la Llei 22/1988, de 28 de juliol, de Costes.

2. De la mateixa manera en els trams de costa que no estiguin balisats com a zona de bany s'entendrà que aquesta ocupa una franja de mar contigua a la costa d'una amplada de 200 metres a las platges i 50 metres a la resta de la costa. Dins aquestes zones no es podrà navegar a una velocitat superior a tres nusos, havent-se d'adoptar las precaucions necessàries per tal d'evitar riscos en la seguretat humana.

3. Sense perjudici del que es disposa a l'article 69 del Reglament General per al Desenvolupament i Execució de la Llei de Costes, aprovat pel Reial Decret 1471/1989, la Conselleria competent en matèria de medi ambient, podrà sol·licitar a l'òrgan competent, l'establiment de limitacions o restriccions addicionals. Aquestes mesures, que podran ser de caràcter temporal o permanent, s'implantaràn sobre el trànsit marí a determinades zones, quan es justifiqui que s'apliquen per a la conservació dels hàbitats d'aquest LIC. Les mencionades mesures obligatòriament s'hauran de publicar en els butlletins oficials pertinents, i la zona limitada o restringida, s'haurà de balisar per a la seva ubicació i coneixement.

4. Així mateix el llançament o varada d'embarcacions s'haurà de fer a través de canals degudament senyalitzats.

5. Està prohibit qualsevol tipus de vessament des de les embarcacions.

Article 4. Pesca i recollida de mostres

1. Per a totes les modalitats de pesca que es realitzin en aquest LIC serà d'aplicació la legislació general per a la pesca en aigües costaneres del mar balear.

2. Queda absolutament restringida la pesca d'arrossegament i d'encerclament a tot l'àmbit del LIC. Per al normal desenvolupament d'aquestes modalitats de pesca serà requerida l'autorització de l'òrgan competent en matèria de pesca.

3. L'autorització per a la recollida de mostres biològiques amb finalitats científiques i educatives a l'àmbit de tota la zona LIC que es delimita, haurà de ser expedida per la Direcció General de Biodiversitat.

4. Es prohibeix amb caràcter general qualsevol tipus d'activitat d'aqüicultura, cultius marins o similars a l'interior d'aquest LIC.

Article 5. Protecció d'espècies

1. S'establirà anualment, mitjançant resolució de l'òrgan competent en matèria de pesca, un període de veda i les talles mínimes per a la captura de la cigala de mar o Scyllarides latus a l'àmbit de tot el LIC.

2. La nacra o Pinna nobilis, la captura o recol·lecció de la qual està prohibida per la seva condició d'espècie catalogada, serà objecte de mesures d'especial vigilància i inspecció.

3. La Conselleria de Medi Ambient, en col·laboració amb la Direcció General de Pesca, promourà estudis per al posterior control i erradicació de las espècies al·lòctones invasores.

Article 6. Fondejos

Tot l'àmbit del LIC té la consideració d'àrea de fondeig lliure condicionat, és a dir, en aquesta àrea es pot fondejar lliurement, tenint en compte, però, que el patró ha de cuidar que el fondeig, entès com a la fixació d'un sistema d'ancoratge sobre el fons marí, es produeix sobre fons arenós, evitant en la mesura del possible, la fixació de l'àncora sobre praderes de Posidonia oceanica o fons de maèrl.

Article 7. Busseig

1. La pràctica del busseig amb escafandre autònom a l'àmbit d'aquest LIC es considera permesa, excepte en aquelles zones que es restringeixi aquesta activitat per motius de conservació.

2. En qualsevol cas els bussejadors no podran dur ni a la mà ni a les seves embarcacions instruments que es puguin utilitzar per a la pesca o extracció d'es-

pècies marines.

3. De la mateixa manera es prohibeix l'alimentació o 'feeding' de les espècies.

4. Per motius de conservació, la Direcció General de Biodiversitat podrà instar la presa de mesures de control sobre les immersions a les coves submarines que es localitzen en aquest LIC per tal d'evitar els efectes d'una excessiva presència antròpica.

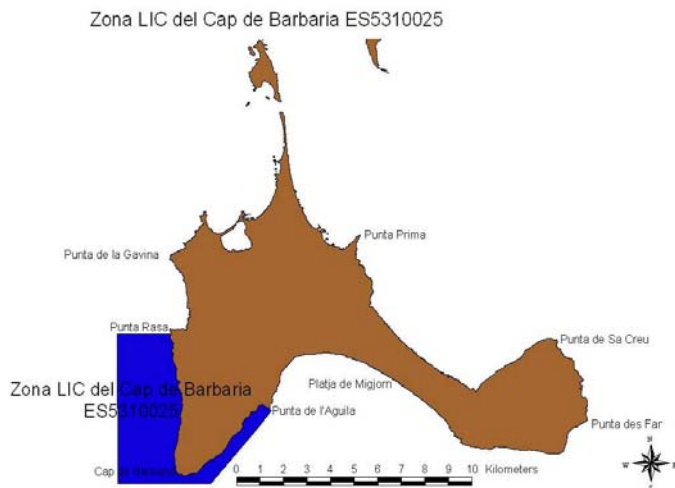
Article 8. Emissaris submarins

La instal·lació d'emissaris submarins a las zones declarades sensibles d'aquest LIC i l'autorització dels seus vessaments s'haurà d'ajustar al que està previst a la normativa balear sobre zones sensibles.

Títol III. De la vigilància

Article 9. Vigilància

La inspecció, vigilància i control de les matèries objecte d'aquest pla correspondrà a les administracions i òrgans que els tinguin atribuïts. Per a l'efectiva consecució dels objectius d'aquest pla, la conselleria competent en matèria de Medi Ambient promourà els mecanismes de coordinació necessaris amb altres òrgans de l'administració autonòmica, especialment els competents en matèria de pesca, així com amb les altres administracions públiques.



— 0 —

Num. 6933

Decret 34/2007, de 30 de març, pel qual s'aprova el Pla de Gestió del Lloc d'Importància Comunitària (LIC) Es Vedrà-Vedranell (ES0000078)

Amb l'Acord de Consell de Govern de 28 de juliol de 2000 es proposa l'àrea anomenada Es Vedrà- Vedranell (ES0000078) com a lloc d'importància comunitària en el marc de la Directiva 92/43/CEE del Consell, de 21 de maig, relativa a la conservació dels hàbitats naturals i de la fauna i flora silvestres. Es va aprovar la proposta dels LIC definitivament per l'Acord de Consell de Govern de 3 de març de 2006, i es va adoptar la proposta balear dels LIC de la regió biogeogràfica mediterrània mitjançant Decisió de la Comissió de 19/VII/2006.

Aquest LIC comprèn l'àmbit marí que abraça els illots des Vedrà i es Vedranell. Aquests dos farallons imponents i abruptes, situats a l'extrem sud-occidental de l'illa d'Eivissa, emergeixen de la mar conformant un paisatge espectacular. Aquest ha estat un dels motius pels quals han estat declarats com a reserva natural (Decret 24/2002). Els seus fons marins, en algunes zones d'aquests illots, assoleixen grans profunditats ja que les parets rocoses dels penya-segats acaben dins la mar com a extraploms submergits. Així en aquestes zones esciàfiles es desenvolupen comunitats molt interessants pròpies del coral·lígen. A més, entre les seves comunitats bentòniques destaquen les praderies de posidònia oceànica (hàbitat prioritari per la Directiva 92/43/CEE).

La Conselleria de Medi Ambient del Govern de les Illes Balears, conscient del patrimoni natural que representen els prats de fanerògames marines, així com de la necessitat de preservar-los, elaborà i engegà amb la participació de la Direcció General de Pesca, la Fundació Bosch i Gimpera, i l'Institut

Mediterrani d'Estudis Avançats, el projecte 'Protecció de praderies de posidònia als LIC de Balears'.

Aquest Projecte rep el finançament europeu per decisió de la Comissió de 5 de juliol de 2001, dins l'àmbit LIFE Natura (normativa que regula l'instrument financer per al medi ambient).

La Llei 5/2005, de 26 de maig, per a la conservació dels espais de rellevància ambiental (LECO), preveu al seu article 38.1 que el Govern de les Illes Balears ha de fixar les mesures de conservació necessàries que impliquin, si n'és el cas, plans de gestió adequats, específics o integrats en altres instruments de planificació, i les apropiades mesures reglamentàries, executives o contractuals, que responguin a les exigències ecològiques dels tipus d'hàbitats i de les espècies d'interès comunitari presents a les zones que formin part de la xarxa ecològica europea 'Natura 2.000'.

A més, el punt 3 d'aquest article exposa que les mesures reglamentàries de conservació i, si n'és el cas, el pla de gestió per a aquestes zones s'aproven per decret del Govern de les Illes Balears.

Per tot l'exposat, a proposta del conseller de Medi Ambient, i havent-ho considerat en el Consell de Govern en la sessió de dia 30 de març de 2007

DECRET

Article 1

S'aprova el Pla de Gestió del Lloc d'Importància Comunitària (LIC) Es Vedrà-Vedranell (ES0000078) que queda dipositat a la Conselleria de Medi Ambient del Govern de les Illes Balears

Article 2

S'ordena la publicació de la part normativa del Pla de Gestió esmentat i de l'annex – mapa 1 al Butlletí Oficial de les Illes Balears.

Disposició final primera

La consellera de Medi Ambient podrà adoptar les mesures necessàries pel compliment del que es disposa en aquest Pla de Gestió.

Disposició final segona

El Pla de Gestió del Lloc d'Importància Comunitària (LIC) Es Vedrà - Vedranell, que s'aprova per aquest Decret, començarà a vigir l'endemà d'haver-se publicat en el Butlletí Oficial de les Illes Balears.

Palma, 30 de març de 2007

EL PRESIDENT
Jaume Matas Palou

El conseller de Medi Ambient
Jaume Font i Barceló

MARC NORMATIU

Títol I. Objecte i àmbit d'aplicació

Article 1. Objecte

Aquest Pla té com a objecte la regulació de determinades activitats a l'àmbit de la zona marina LIC de ES VEDRÀ - VEDRANELL, delimitada a l'annex mapa 1 i definida pels límits geogràfics següents (posicions en coordenades UTM. Sistema de referència etrs89, 31N)

Límit Nord: Línia entre els punts:	342144'6 345248'0	4303623'1 4305254'0
Límit oriental. Línia entre els punts:	345248'0 346306'4	4305254'0 4303000'0
Límit occidental: Línia entre els punts:	342144'6 342645'2	4303623'1 4302578'2
Límit Sud: Línia entre els punts:	342645'2 346306'4	4302578'2 4303000'0

Títol II. De les activitats regulades

Article 2. Extracció d'àrids

1. Es prohibeix l'extracció d'àrids per a la construcció en el marc del que s'estableix a l'article 124.2 del Reial Decret 1471/1989, d'1 de desembre, pel