























TIPOLOGIA DE FONTS MARÍ Es Vedrà i Es Vedranell

Llegenda

-  ALTERNANCIA COMUNIDAD DE ROCA Y Posidonia oceanica
-  ARENAS FINAS BIEN CALIBRADAS
-  ARENAS GRUESAS SOMETIDAS A CORRIENTES DE FONDO
-  ARENAS MAL CALIBRADAS
-  COMUNIDAD ESCÍAFILA DE LA ROCA INFRA LITORAL
-  COMUNIDAD ESCÍAFILA SOBRE ROCAS DISPERSAS
-  COMUNIDAD FOTÓFILA, ROCA
-  CORALIGENO DISPERSO
-  DETRÍTICO COSTERO - Arthrocladia villosa
-  DETRÍTICO COSTERO - GRANDES HYDROZOOS
-  DETRÍTICO COSTERO - MÁERL
-  DETRÍTICO COSTERO TÍPICO
-  HACES AISLADOS DE Posidonia oceanica
-  PRADERA CONTINUA DE Posidonia oceanica
-  PRADERA DE Cymodocea nodosa
-  PRADERA DEGRADADA DE Posidonia oceanica
-  PRECORALIGENO

Elevation

-  5,000000 - 10,000000
-  10,000001 - 20,000000
-  20,000001 - 30,000000
-  30,000001 - 45,000000
-  45,000001 - 60,000000



Govern de les Illes Balears
Conselleria de Medi Ambient

